

	Grundvattenområde
X	Strandområde
X	Tätbebyggt område
	Skyddsområde för vattentag
	Område potentiellt för vattenandelslag
	Annat specialområde
X	Från förordningen avvikande bestämmelser

Områdets fastighetsmängd: ca 56 st.

Karterings- och rådgivningsrunda:

- juli 2011, juli 2013
- LUVY: Joonas Mämmelä, Virve Kohijoki
- 47 fastigheter
- 51 objekt
- förverkligande 83 %

V3 T3

STATISTIK FRÅN KARTERINGS- OCH RÅDGIVNINGSBESÖK

	st.	%
Typ av bostad (fast/ fritid)	4/47	5/95
Invånarantal	113	
Vattenanskaffning (ledning/ egen brunn)	0/38	0/100
Typ av brunn (borr-/ ringbrunn)	25/13	66/34
Separat toalettavlopp (ja/ nej)	9/6	60/40
Avloppsvattenutredning/ -plan (ja/ nej)	18/33	35/65
Bruks- och underhållsanvisning (ja/ nej)	5/46	10/90
Olagliga fall	0	0

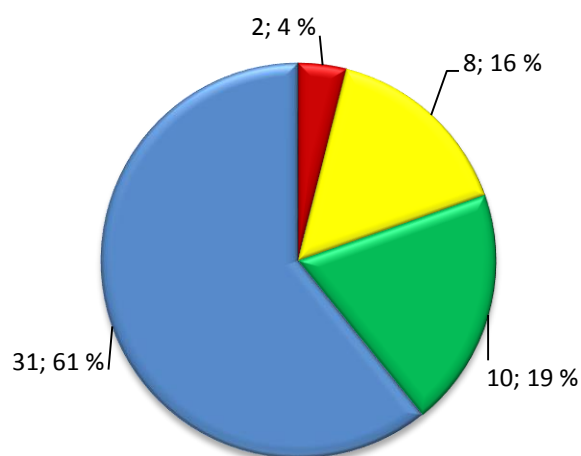


Bild 1. Systemens förnyelsebehov (n=51)

SAMMANDRAG

Lylyinen är en tät bebyggd udde vid stranden av Lojo sjö. Merparten av fastigheterna är fritidsbosättning. Den vanligaste vattenförsörjningen är med egen brunn. Fastigheter som inte har egen brunn använder sig av sjövatten och tar ofta med sig hushållsvatten.

Vid mer än hälften av fastigheterna uppstår endast små mängder vatten och ca 20 % av objekten är i dagsläget i skick. Endast enskilda objekt med små vattenmängder planerar att utöka utrustningen inom de närmsta åren. I området finns en bred skala av system, varav den vanligaste är infiltrationsanläggning för allt avloppsvatten. Systemen i området är aningen nyare än genomsnittet; hälften är byggda på 2000-talet.

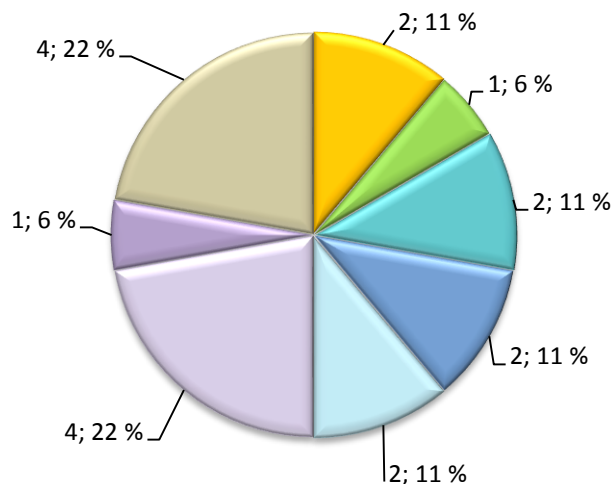


Bild 2. Typ av system (n=18)

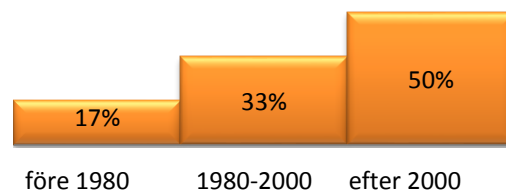


Bild 3. Systemens åldersfördelning (n=18)