

X	Grundvattenområde
X	Strandområde
X	Tätbebyggt område
	Skyddsområde för vattentag
	Område potentiellt för vattenandelslag
	Annat specialområde
	Från förordningen avvikande bestämmelser

Områdets fastighetsmängd: ca 127 st.

Karterings- och rådgivningsrunda:

- augusti – oktober 2011
- Karolina Örnmark/ LUVY
- 91 fastigheter
- 100 objekt
- förverkligande 72 %

V2 T3

### STATISTIK FRÅN KARTERINGS- OCH RÅDGIVNINGSBESÖK

	st.	%
Typ av bostad (fast/ fritid)	14/83	14/86
Invånarantal	238	
Vattenanskaffning (ledning/ egen brunn)	0/94	0/100
Typ av brunn (borr-/ ringbrunn)	56/38	60/40
Separat toalettavlopp (ja/ nej)	40/18	69/31
Avloppsvattenutredning/ -plan (ja/ nej)	36/64	36/64
Bruks- och underhållsanvisning (ja/ nej)	8/50	14/86
Olagliga fall	0	0

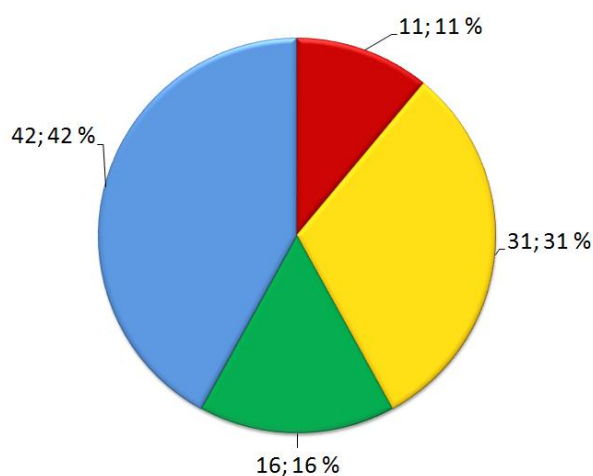


Bild 1. Systemens förnyelsebehov (n=100)

### SAMMANDRAG

Av de genomgångna fastigheterna befann sig 41 st. på grundvattenområde och 18 av dessa även på strandområde. Vidare finns 17 fastigheter på strandområde. Resten finns på ett relativt tätbebyggt glesbygdsområde. Förverkligandet av fastighetsbesöken påverkades av den sena tidpunkten för fritidsbosättning. Området består mest av fritidsbosättning. Alla objekt får sitt vatten från egna hushållsvattenbrunnar. Närapå hälften har endast små avloppsvattenmängder. En fjärdedel av dessa har som avsikt att öka på sin vattenutrustning inom fem år.

En tiondedel av objekten har ett akut förnyelsebehov. Cirka en tredjedel kräver uppföljning eller små förbättringar, oftast är det frågan om att installera överflynnadslarm till sluten tank. En sjättedel uppfyller förordningen i nuläget och det finns även nya system. Av objekten omfattas sex stycken av åldersundantag.

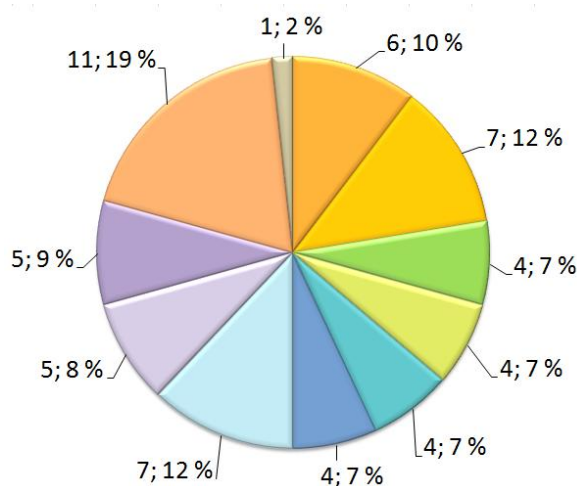


Bild 2. Typ av system (n=58)

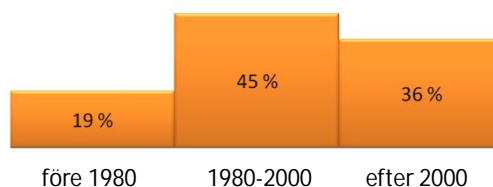


Bild 3. Systemens åldersfördelning (n=58)